



**REGIONE AUTÒNOMA DE SARDIGNA
REGIONE AUTONOMA DELLA SARDEGNA**

PRESIDENZA

Direzione generale agenzia regionale del distretto idrografico della Sardegna
Servizio tutela e gestione delle risorse idriche, vigilanza sui servizi idrici e gestione delle siccità

RISERVE IDRICHE, FABBISOGNI MEDI E VOLUMI DISPONIBILI NEI VARI SUBSISTEMI E SCHEMI IDRICI DEL SISTEMA MULTISETTORIALE REGIONALE

ALLEGATO E

DELIBERAZIONE N. 1 DEL 17 MAGGIO 2016

Attività di cui alla deliberazione n. 1 del 21.01.2016 del Comitato Istituzionale dell'Autorità di Bacino: Programmazione risorse idriche 2016.



**REGIONE AUTONOMA DELLA SARDEGNA
AUTORITA' DI BACINO REGIONALE**





















Allegato alla Deliberazione del Comitato Istituzionale n. 1 del 17/05/2016

Il Segretario Generale

**Il Presidente delegato del
Comitato Istituzionale**

Roberto Silvano

Paolo Giovanni Maninchedda

Sistemi Idrici	INVASO	Volume Autorizzato [Mm ³]	Capacità [Mm ³]	Volume presente al 30.04.2016 [Mm ³]	Grado di riempimento	Volume medio annuo erogato [Mm ³]	Volume disponibile 2016 Uso Civile [Mm ³]	Volume disponibile 2016 Uso Irriguo [Mm ³]	Volume disponibile 2016 Uso Industriale [Mm ³]	Volume annuo disponibile 2016 [Mm ³]	Rapporto Volume disponibile/Volume Autorizzato	Rapporto Volume disponibile/Volume presente	Rapporto Volume presente/Vol. medio erogato
Flumendosa-Campidano	MONTE ARBUS (Rio Leni)	19,50	20,00	12,28									
	CAPANNA SILICHERI (Flumineddu)	1,47	1,94	0,59									
	NURAGHE ARRUBIU (Flumendosa)	262,61	299,27	186,25									
	MONTE SU REI (Rio Mulargia)	323,48	332,00	211,29									
	CASA FIUME	0,75	0,30	0,30									
	SA FORADA DE S'ACQUA	1,13	1,41	0,52									
	SIMBIRIZZI	18,77	30,30	17,11									
	GENNA IS ABIS (Rio Cixerri)	24,01	25,41	20,23									
	BAU PRESSIU	8,25	8,50	2,59									
	Narcao												
Fluminimannu	IS BARROCUS (Flum. Mannu CA)	11,99	12,24	10,66									
	MONTE PRANU	48,91	50,00	28,10									
Basso Sulcis													
Torrei	CRABOSU (RIO TORREI)	0,86	0,96	0,93									
	E.D'ARBOREA (Cantoniera)	365,62	748,20	354,06									
Tirso	PRANU ANTONI	9,00	9,00	5,65									
	SANTA VITTORIA	0,44	1,48	0,26									
Alto Coghinas	MONTE LERNO (PATTADA)	34,16	76,00	29,41									
	SOS CANALES	3,58	4,34	1,982									
Temo-Cuga	M.LEONE ROCCAD.(TEMO)	77,58	91,10	58,49									
	CUGA	26,08	34,92	15,32									
	BIDIGHINZU	10,90	12,55	8,29									
	SURIGHEDDU (Rio Cuidongias)	1,93	1,93	1,86									
	CALAMAILU (LISCIA)	104,00	105,13	56,50									
Posada	MACCHERONIS (POSADA)	25,00	27,80	18,01									
	PEDRA E OTHONI (CEDRINO)	16,03	20,03	15,45									
Alto Flumendosa	BAU MUGGERIS	58,37	61,44	43,30									
	SANTA LUCIA	3,10	3,70	3,11									
Alto Cixerri	P.TA GENNARTA	12,20	12,60	7,51									
	MEDAU ZIRIMILIS	6,11	17,20	1,58									
Taloro	GUSANA	58,90	60,25	48,00									
	CUCCHINADORZA	16,99	18,80	8,20									
	BENZONE	1,11	1,39	0,50									
	MUZZONE (COGHINAS)	223,91	258,74	160,70									
Coghinas	GASTELDORIA	3,47	8,03	2,00									
	OLAI	16,20	16,21	11,69									
Alto Taloro	GOVOSSAI	2,23	3,06	0,86									
TOTALE		1,798,62	2,376,67	1,343,54	74,70%	721,25	236,30	438,81	30,05	705,16	0,39	0,52	186,3%